



Powered by Leaflet | IGN 2019

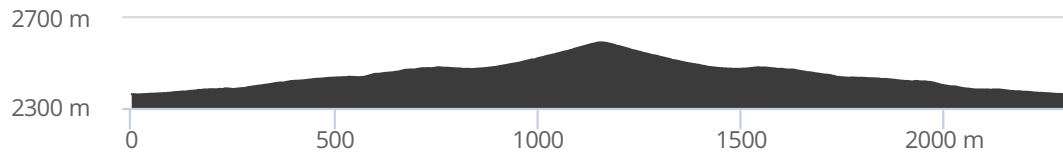
PUBLIÉ PAR YaPasFoto.com 

DÉPART Arvieux
DISTANCE 2,3 km

TYPE(S) PARCOURS  Aller/Retour

RANDO PÉDESTRE 00h50 - **Moyen**

ALTITUDE
↑ 2593 m  267 m
↓ 2360 m  -267 m



L'ARPELIN PAR LE COL DE L'IZOARD

 | **THÉMATIQUE :** Montagne



DESCRIPTION

Départ depuis le col de l'Izoard (2362 m). Prendre le sentier qui est juste derrière le monument. Le sentier n'est pas balisé mais il est bien tracé par les passages. Une fois arrivé au col Perdu (2479 m) prendre à gauche et monter le long de l'arrêté. Au sommet de l'Arpelin (2604 m), vous aurez un splendide panorama à 360°. Pour réaliser cette petite rando, il faut impérativement une bonne paire de chaussure et des bâtons car le parcours est très glissant.

 Embarquez ce parcours sur votre mobile 

Impression générée par l'Institut national de l'information géographique et forestière le 29 juillet 2019.

Cet itinéraire est fourni à titre informatif. L'IGN ne certifie pas la fiabilité des informations contenues dans les textes, cartes ou photos de cet itinéraire. Nous vous conseillons de vérifier ces informations avant votre voyage. N'hésitez pas à nous contacter ou à contacter l'auteur pour en savoir plus. Pour plus d'informations sur les données publiées sur ce site, reportez-vous aux Conditions Générales d'Utilisations du site ignrando.fr.