

Powered by Leaflet | IGN 2019

LE TRÉLOD ET LA DENT DES PORTES DEPUIS LES CORNES




 | THÉMATIQUE : Montagne

DESCRIPTION

(null)



Embarquez ce
parcours sur
votre mobile





PUBLIÉ PAR YaPasFoto.com 

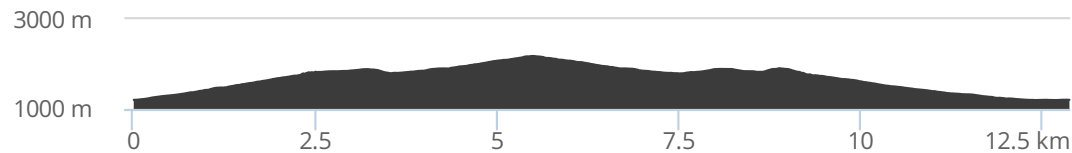
DÉPART Doucy-en-Bauges

DISTANCE 12,9 km

TYPE(S) PARCOURS  Aller/Retour

**RANDO
PÉDESTRE** 05h19 - Difficile

ALTITUDE
 2181 m  1351 m
 1198 m  -1350 m



Impression générée par l'Institut national de l'information géographique et forestière le 2 août 2019.

Cet itinéraire est fourni à titre informatif. L'IGN ne certifie pas la fiabilité des informations contenues dans les textes, cartes ou photos de cet itinéraire. Nous vous conseillons de vérifier ces informations avant votre voyage. N'hésitez pas à nous contacter ou à contacter l'auteur pour en savoir plus. Pour plus d'informations sur les données publiées sur ce site, reportez-vous aux Conditions Générales d'Utilisations du site ignrando.fr.