


# POINTE DE L'ARCALOD

 | THÉMATIQUE : Montagne









## DESCRIPTION

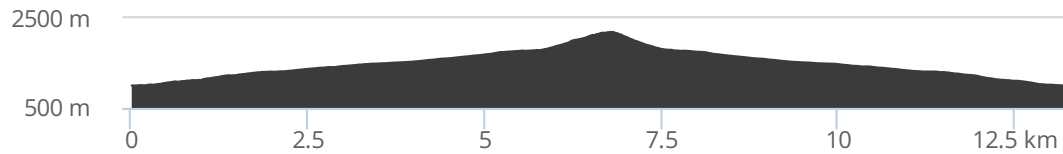
(null)



Embarquez ce parcours sur votre mobile

**PUBLIÉ PAR** YaPasFoto.com 

<b>DÉPART</b>	Jarsy	<b>TYPE(S) PARCOURS</b>	 Aller/Retour
<b>DISTANCE</b>	13,2 km		
<b>RANDO PÉDESTRE</b>	05h45 - Difficile	<b>ALTITUDE</b>	 2196 m  1290 m  997 m  -1293 m



Impression générée par l'Institut national de l'information géographique et forestière le 12 août 2019. Cet itinéraire est fourni à titre informatif. L'IGN ne certifie pas la fiabilité des informations contenues dans les textes, cartes ou photos de cet itinéraire. Nous vous conseillons de vérifier ces informations avant votre voyage. N'hésitez pas à nous contacter ou à contacter l'auteur pour en savoir plus. Pour plus d'informations sur les données publiées sur ce site, reportez-vous aux Conditions Générales d'Utilisations du site ignrando.fr.